
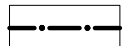






УСЛОВНЫЕ ОБОЗНАЧЕНИЯ

-  Граница проектирования
-  Граница кадастра
-  Здания и сооружения
-  Восстановление газона
-  Проектируемое лиственное дерево
-  Проектируемая группа кустарников

Предусмотреть охраняемые зоны геодатчиков пунктов согласно "Положению об охраняемых зонах и охране геодатчиков пунктов на территории Российской Федерации", утвержденному постановлением правительства РФ от 07.01.1996г. №1170.

Съемка выполнена ООО "Дортехэксперт" по уведомлению: 0468-17 от 10.02.2017г. Комитетом по градостроительству и архитектуре Санкт-Петербурга с привязкой к реперам и пунктам полигонометрии: Система координат местная 1964 г. Система высот - Балтийская

- Примечания:
1. Подземные сооружения, не имеющие выхода на поверхность, нанесены по исполнительным чертежам и данным полевого обследования.
 2. Экспликация колодезь подземных сооружений составлена по плану.
 3. Полнота и местоположение подземных сооружений согласованы с эксплуатирующими организациями.
 4. До производства земляных и строительных работ вблизи охраняемых зон подземных коммуникаций на место проведения работ вызвать представителей подземных коммуникаций.
 5. Положение инженерных сетей водоснабжения и водоотведения согласовано по данным ИС "Балтика", установленной в Геолого-геодезическом отделе Комитета по градостроительству и архитектуре Санкт-Петербурга на основании п.3.2.4. Составленная 1 от 21.10.2009г. "Об информационном обмене и сотрудничестве между ГУП "Водоканал" и Комитетом по градостроительству и архитектуре Санкт-Петербурга"

Начальник Геолого-геодезического отдела: Ершов А.С.

ДОР ТЕХНОЛОГИИ ООО "Дортехэксперт" 198188, Санкт-Петербург, ул. Маршала Говорова, д.16, лит. А Тел.: 8(812)326-32-28, e-mail: office-dortekspb@mail.ru	
Для служебного пользования	Изготовлено - 1 экз. Количество листов в одном экз. - 1
Инженерно-геодезические изыскания М1:500 Назначение: для проектирования Подразд.: ООО "Дортехэксперт" Заказчик: Местная администрация муниципального образования Санкт-Петербурга муниципального округа Пискаревка Адрес: г. Санкт-Петербург, Калининский р-н, Пискаревский пр., д. 48, к. 1, д. 52; Менишховский пр., д. 5, к. 1, 2	Уведомление ГТО КГА СПб 0468-17 от 10.02.2017г. Масштаб: 1:500
Работа выполнена по материалам полевых изысканий	Плановой части: Высотной части: Подземных сооружений: февраль 2017г. Система координат - местная 1964 г. Система высот - Балтийская 1977 г.
Картограф: Петрина	Нач. уп. кач. Геодезист: Пименова Шантыров

Санкт-Петербург
Комитет по градостроительству и архитектуре
ГЕОЛОГО-ГЕОДЕЗИЧЕСКИЙ ОТДЕЛ
Работа выполнена по уведомлению Комитета от 10.02.2017г. № 0468-17
проверена и включена в изыскательский фонд Санкт-Петербурга
Составленный по этим материалам план М. 1:500 пригоден для проектирования
Начальник геолого-геодезического отдела: Ершов А.С./ Худнев А.Н./ Денисов Ф.Ф./ Парфенова В. В./
Работу принял: [подпись]
"12" февраля 2017г.
Пер. № 0468-17/1

Схема планировочной организации
уч. уч. по адресу: СПб, Калининский р-н,
Пискаревский пр., д. 52 сообществом
нашему КГА от 20.07.2016 г. 221-9-35058/16.
Т.е. спец. 0343 ЧЗ
[подпись] 28.02.2017

Е. В. БЕГЛОВА
СПЕЦ. ЛИСТ 1-й КАТ.
ОГБ 3/А

СОГЛАСОВАНО
НАЧАЛЬНИК УПРАВЛЕНИЯ
ЛАНДШАФТНОЙ АРХИТЕКТУРЫ КГА
[подпись] /КИРИЧЕНКО Е.А./
2017

о е с д е р е в о
ЗЕЛЕНАЯ СТОИМОСТЬ
ЗЕЛЕННЫХ НАСАЖДЕНИЙ
Кустарников
Согласовано в соответствии с постановлением
Администрации Санкт-Петербурга
от 04.10.2004 № 1641, от 21.12.2013 № 1012

Акт от 09.03.2017
Шифр № dd-2017-11-1734
Разработано ООО "Дортехэксперт"
Письмо от 31.03.2017
№ 01-13-1045/17

Заместитель председателя
Комитета по благоустройству
[подпись]
В. М. Шабнев

№22-2017-11-ПЗУ					
Благоустройство территории муниципального образования МО Пискаревка					
Изм.	Кол. уч.	Лист	№ док.	Подп.	Дата
Разработал	Кавитов				
Проверил	Капшук				
Н. контр.	Романова				
Санкт-Петербург, Калининский р-н, Пискаревский пр-т, д. 52			Стадия	Лист	Листов
Схема планировочной организации земельного участка М 1:500			П	1	1
ООО "ДОРТЕХЭКСПЕРТ"					